

-10401

Canto Blanco

RCA de Minas

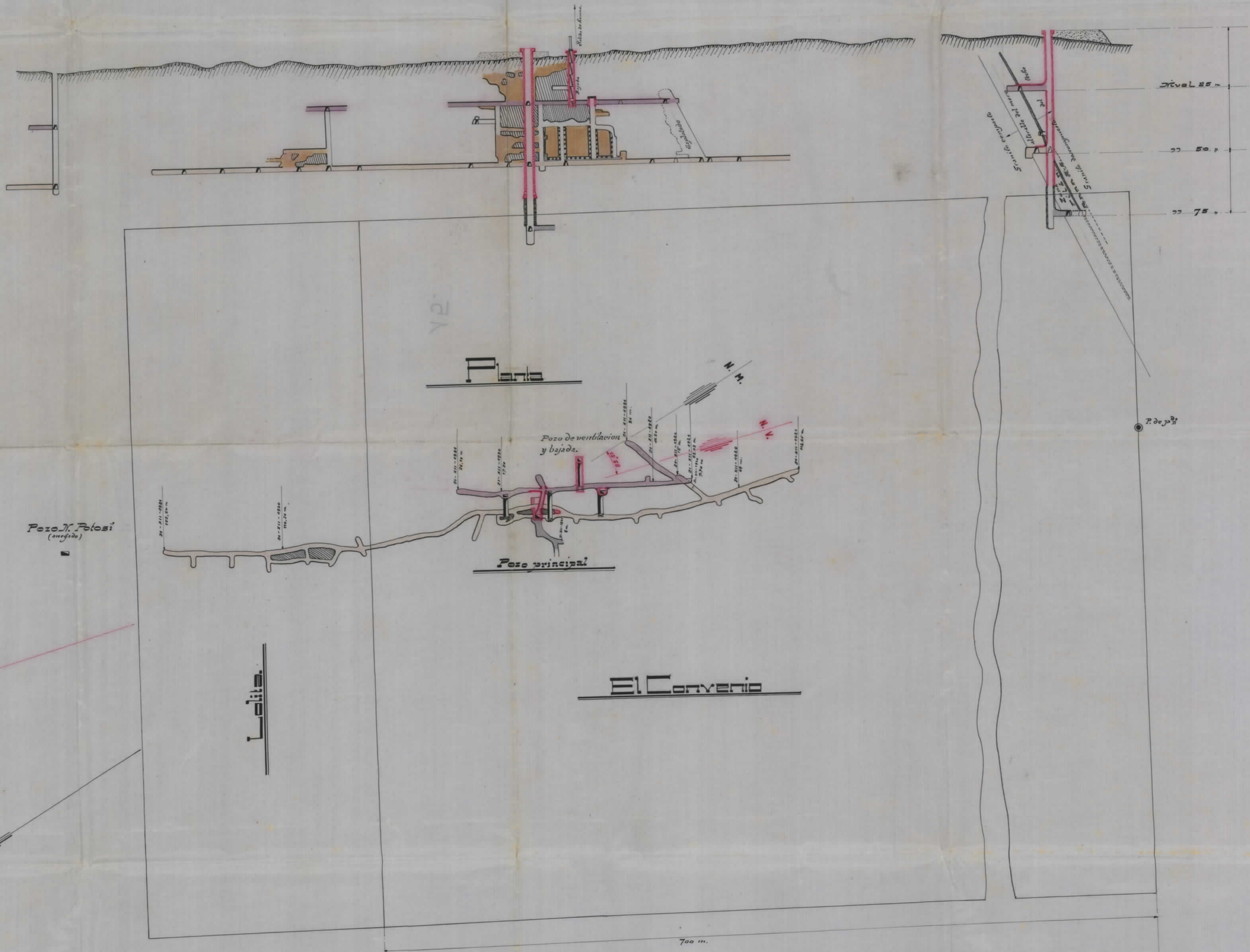
= Cordoba =

- 1º Mineral de Cobre en Canto Blanco. Alcerrepe " "
- 2º Potosí — " " " " " "
- 3º Conuio — Loro Maestro " " " "
- 4º " y Solista este y planta " " " "
- 5º Proposición vertical y planta Potosí " " " "

PLANO DE LABORES DE LAS MINAS CONVENIO Y LUISA ESCALA DE 1:1000

Proyeccion vertical segun el plano del filon

Corte transversal al filon



El Convenio

Y2

EXPLICACION

- Pozo explotada
- Adits y ladders
- Pozos
- Pozos
- Pozos
- Pozos
- Pozos

BOLEA MINAS
N.º 2
11-1-1922
M.º 6

BOLEA MINAS
N.º 211
11-1-1922
M.º 6

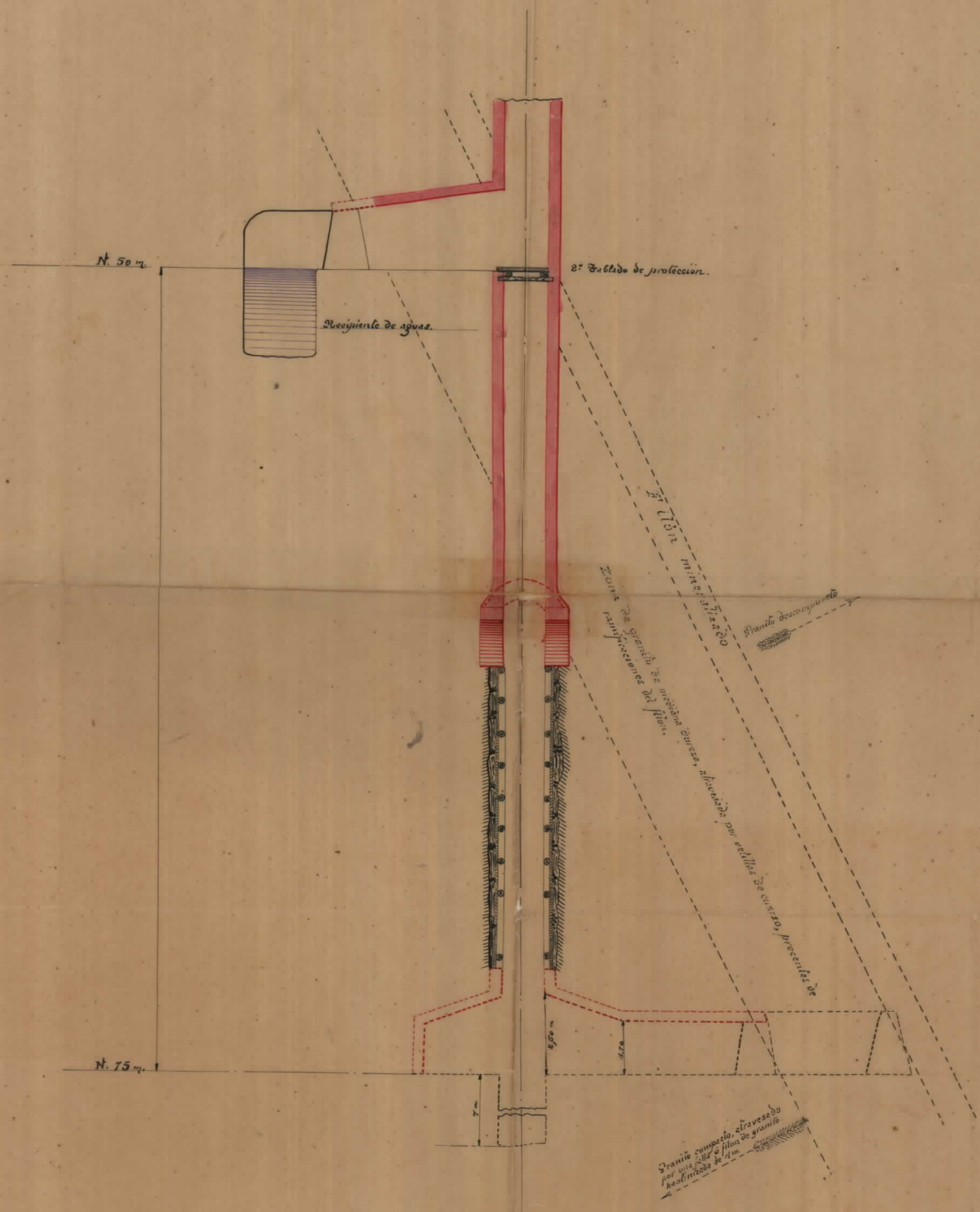
Alcaracjos 31-XII-1921
El Ayudante de Minas (Director)
L. J. Fariguetta

3

16.

-1040:

Pozo Maestro (Sección vertical por el eje.)



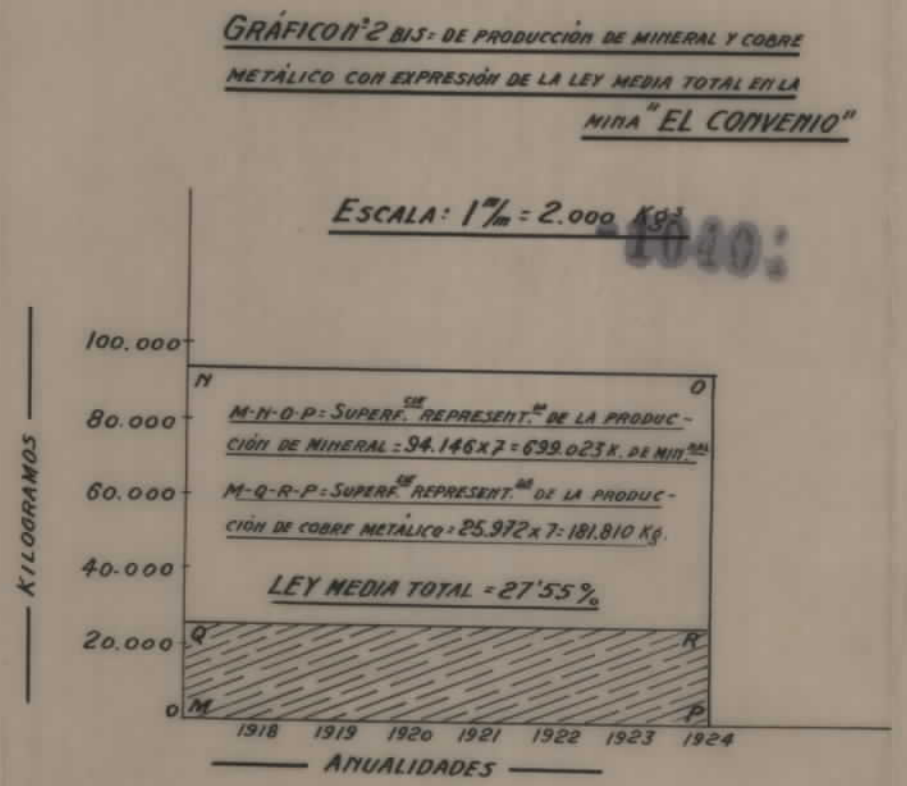
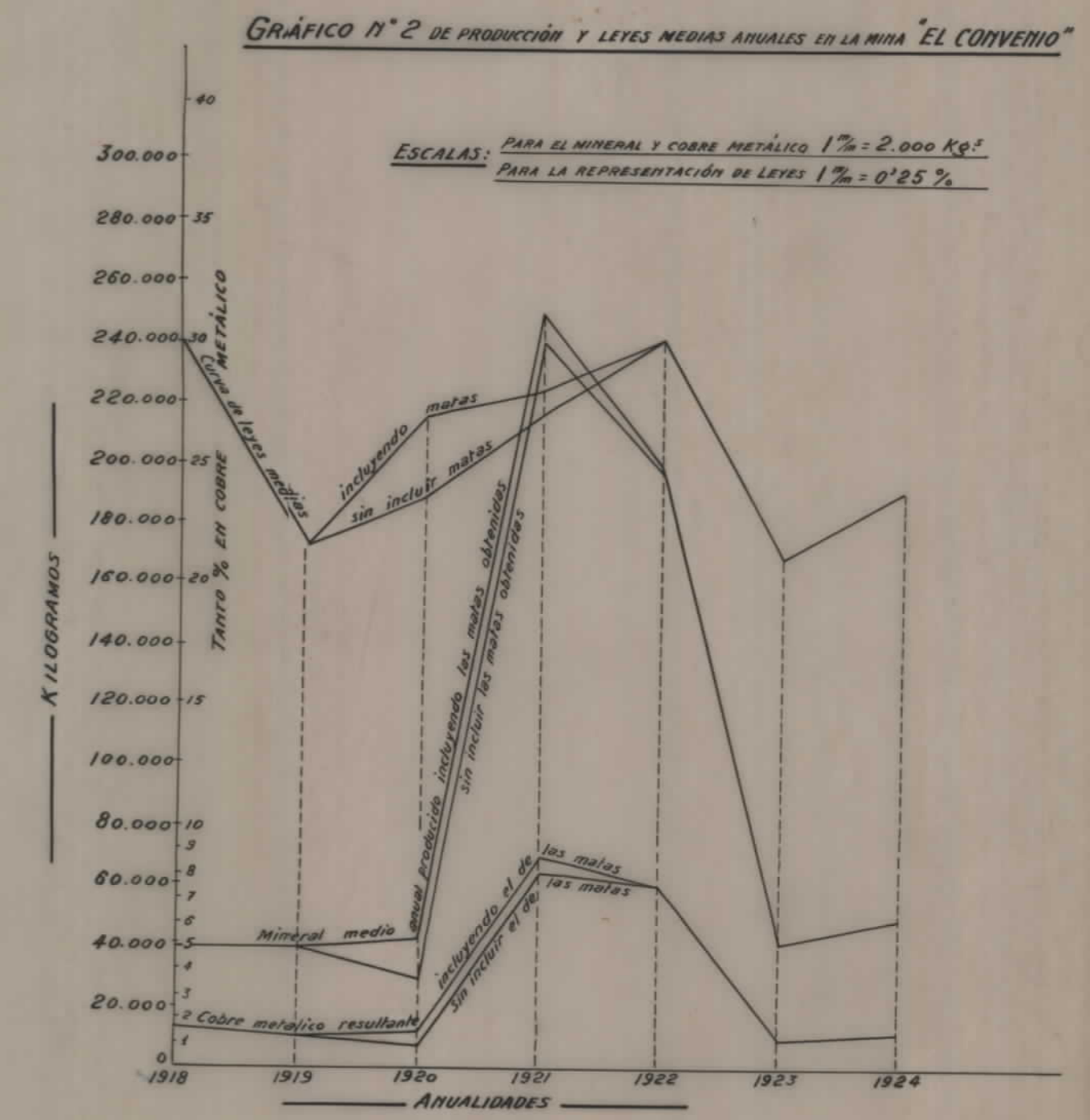
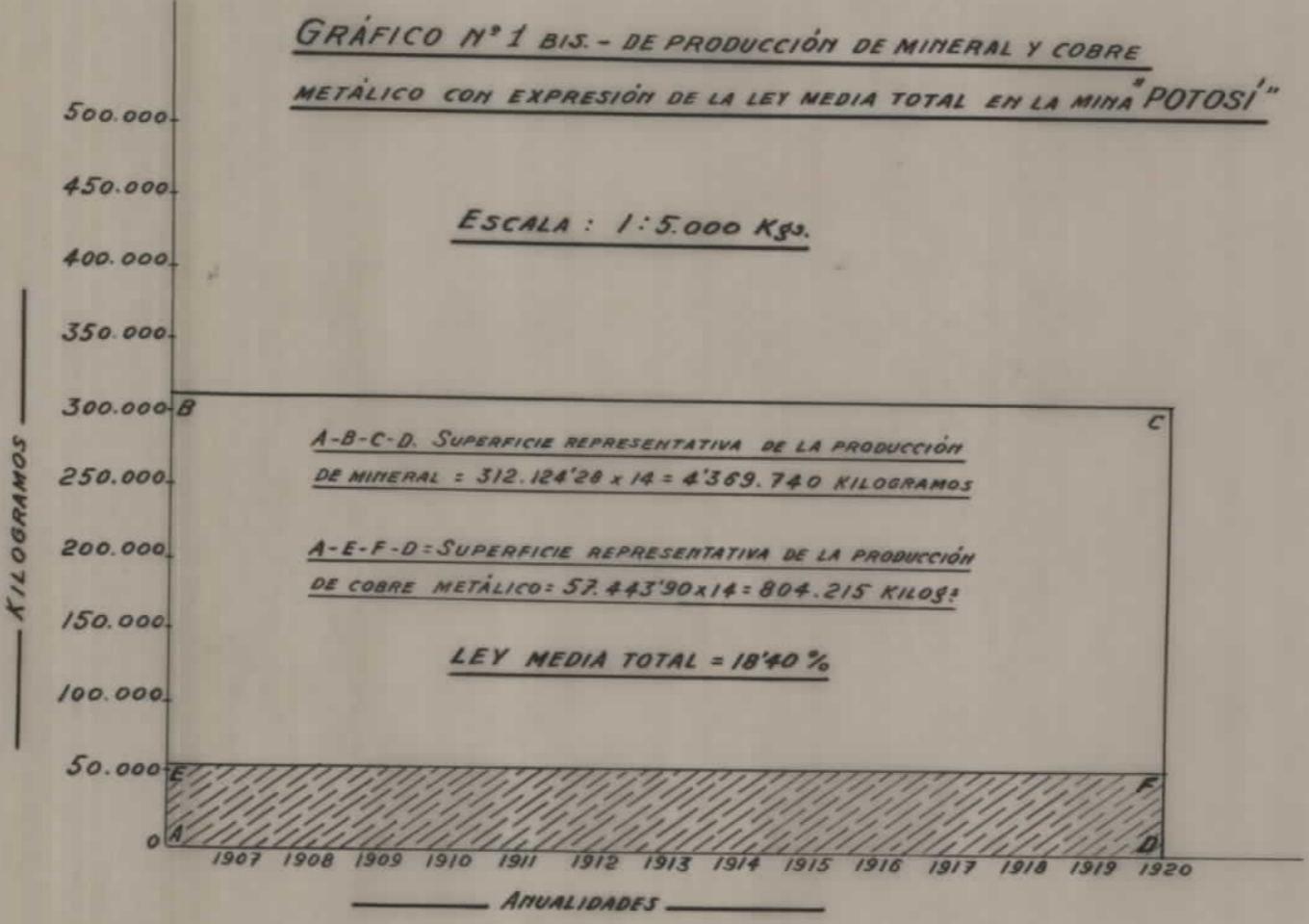
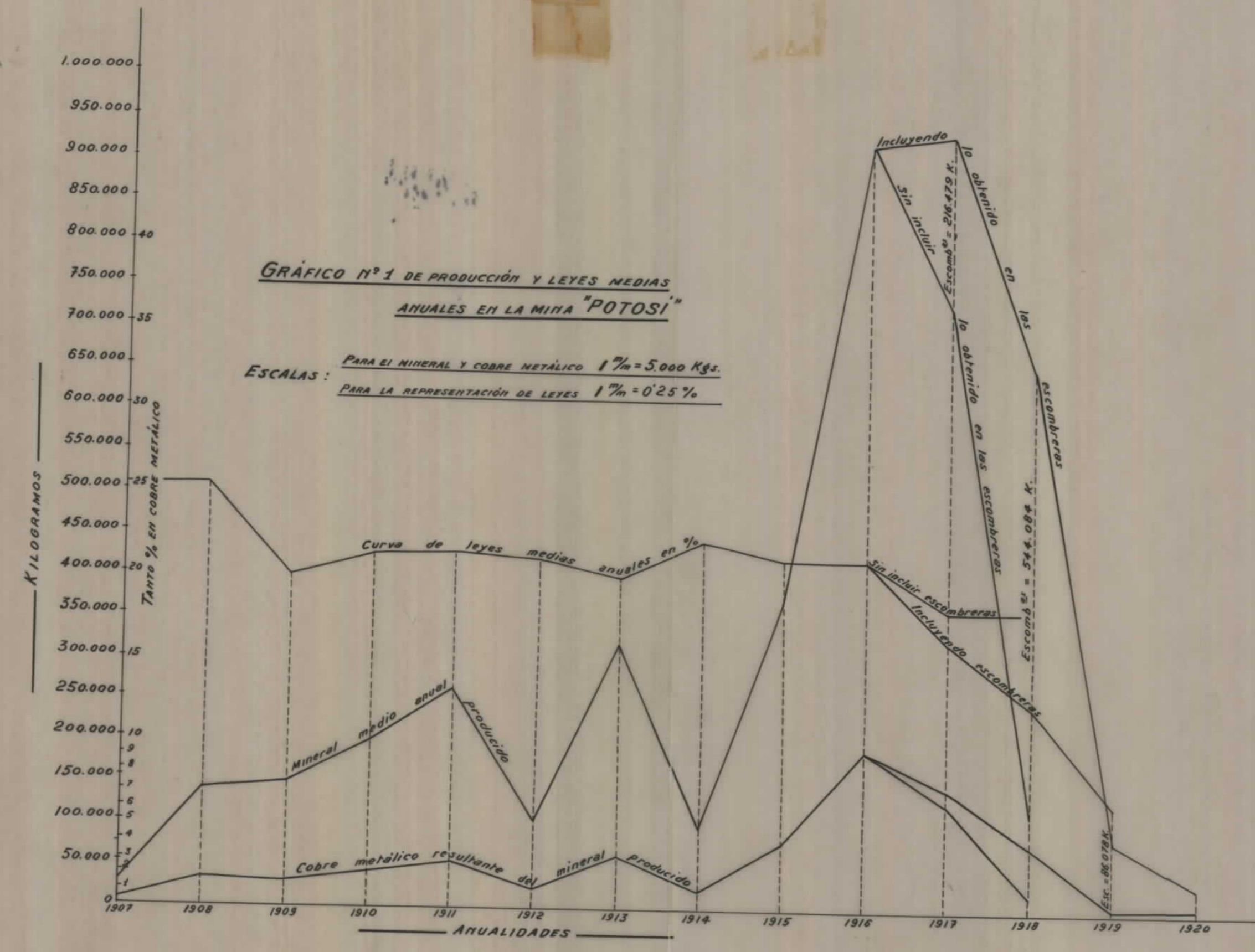
Mina El Conventid 1º Octubre 1921
El Ayudante Facultativo (Director)

[Handwritten signature]

Ye

Ye

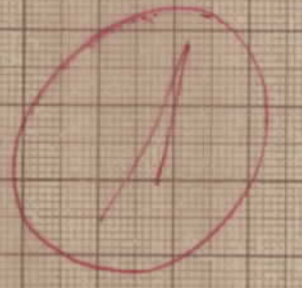
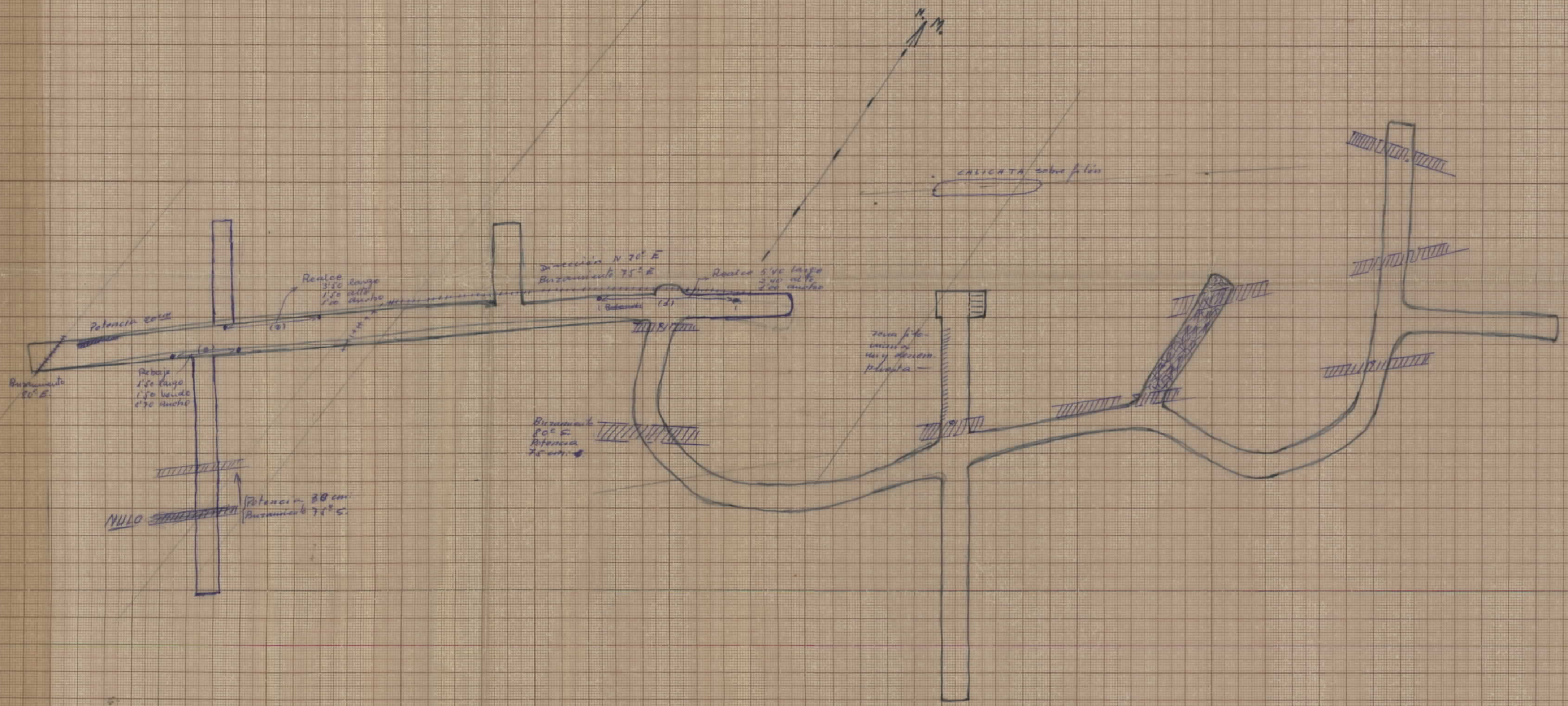
MINAS DE "CANTOS BLANCOS" (ALCARACEJOS)



-1040:

-1040:

-1040:



I.G.M.E.
 trabajos de Investigacion
 para el mineral de cobre
 en la zona de -Cajon Blanco-
 Huaracejos (Cuzco)